










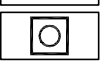










LEGENDA k schéme záväzných častí a verejnoprospešných stavieb ÚPN Runiny

	Hranica zastavaného územia obce Runina k 1.1.1990					
	Navrhované rozšírenie hranice zastavaného územia obce Runina k 1.1.1990					
	Hranice pásiem hygienickej ochrany					
	Komunikácie navrhované					
	Chodník navrhovaný					
	Novo navrhované funkčné plochy:					
	I. Bývanie					
	II. Občianske vybavenie					
	III. Zeleň					
	STAV		NÁVRH			
				Predpokladané archeologické náleziská		
				Nehnutelné národné kultúrne pamiatky		
			STAV		NÁVRH	Chránené vtáčie územie Bukovské vrchy (SKCHVU 002)
						Svahové deformácie - potenciálne
						Svahové deformácie - stabilizované

Verejnoprospešné stavby

1. Rozšírenie cintorína
2. Areál futbalového ihriska
3. Táborisko Runina-Poloninský potok
4. Rekonštrukcia cesty III/55825 3884
5. Rekonštrukcia miestnych komunikácií ciest
6. Miestne komunikácie cesty
7. Chodník
8. Parkoviská
9. ČOV
10. Úprava Runinského potoka
11. Trafostanica T2
12. Okrem týchto lokalít sú verejnoprospešnými stavbami aj všetky navrhované rozvodné siete technickej vybavenosti ako miestneho, tak aj vyššieho významu (vzdušné aj podzemné) a to aj v prípade zmien trás rozvodov v projektovej dokumentácii.